

湛江市三岭山森林公园党建红林区
滑坡地质灾害治理工程

竣工验收报告

湛江市湖光岩风景区管理局

2021年11月9日



扫描全能王 创建

边坡地质灾害治理 项目竣工验收报告

一、项目概况

- 1、项目名称：湛江市三岭山森林公园党建红林区滑坡地质灾害治理工程
- 2、工程地址：广东省湛江市三岭山
- 3、项目规模：边坡土方工程 3087.54 m³（其中开挖 1117.54 m³，回填 1970 m³）；灌注桩 110.83 m³；挡土墙 232.93 m³；格构梁 15.28m³；排水沟 166.15m；绿化 1450 m²，设计采用“削坡+灌注桩+挡土墙+格构梁+排水系统+绿化”的综合治理方案。
- 4、项目类别：边坡地质环境治理工程。
- 5、工程投资：合同价 121.55 万元。

二、验收机构

由湛江市湖光岩风景区管理局、设计单位、监理单位、施工单位和验收专家组共同组成验收机构。

三、验收会议程序

- 1、建设单位主持验收会议；
- 2、施工单位介绍施工情况；
- 3、监理公司介绍监理情况；
- 4、设计单位介绍设计情况；
- 5、验收专家组核查施工、监理等资料；
- 6、验收专家组宣读评审意见。

四、验收时间、地点

- 1、验收时间：2021 年 11 月 9 日；
- 2、验收地点：湛江市

五、验收结论





该治理工程按照国家地质灾害治理工程的规范进行施工，各档案资料较齐全，达到了施工图设计的要求，专家组同意通过终验。



工程质量评定与验收意见

项 目		检验或评定结果
原 材 料 质 量	(1) 砂	现场见证抽样送检---合格
	(2) 水泥	现场见证抽样送检---合格
	(3) 砖	现场见证抽样送检---合格
	(4) 钢筋	现场见证抽样送检---合格
分 项 分 部 工 程 质 量 评 定	分部工程	评定结果
	土方工程	良好
	灌注桩工程	良好
	挡土墙工程	良好
	格构梁工程	良好
	排水工程	合格
	绿化工程	良好
工 程 技 术 资 料	(1) 勘察、设计文件	符合要求
	(2) 施工总结报告、竣工图	符合要求
	(3) 监理归档资料	符合要求
存在问题与处理意见		无

项目验收机构及其代表会签

会 签 单 位	建设单位 (盖章)	设计单位 (盖章)
	湛江市湖光岩风景区管理局 代表: 	广东省地质局第四地质大队 代表: 
	年 月 日	2021年11月9日
	监理单位 (盖章)	施工单位 (盖章)
深圳市恒浩建工程项目管理有限公司 代表: 	湛江粤西地质工程勘察院 代表: 	
2021年11月9日	2021年11月9日	

附件: 验收专家组评审意见



扫描全能王 创建